

Утверждена

(наименование документа об утверждении, включая наименования органов государственной власти или

органов местного самоуправления, принявших решение об утверждении схемы или

подписавших соглашение о перераспределении земельных участков)

от _____ № _____


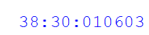




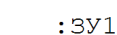

Схема расположения земельного участка или земельных участков на кадастровом плане территории

Площадь земельного участка _____ 2 081 м²																											
(указывается проектная площадь образуемого земельного участка, вычисленная с использованием технологических и программных средств, в том числе размещенных на официальном сайте федерального органа исполнительной власти, уполномоченного Правительством Российской Федерации на осуществление государственного кадастрового учета, государственной регистрации прав, ведение Единого государственного реестра недвижимости и предоставление сведений, содержащихся в Едином государственном реестре недвижимости, в информационно-телекоммуникационной сети "Интернет" (далее - официальный сайт), с округлением до 1 квадратного метра. Указанное значение площади земельного участка может быть уточнено при проведении кадастровых работ не более чем на десять процентов)																											
Обозначение характерных точек границ	Координаты, м (указываются в случае подготовки схемы расположения земельного участка с использованием технологических и программных средств, в том числе размещенных на официальном сайте. Значения координат, полученные с использованием указанных технологических и программных средств, указываются с округлением до 0,01 метра)																										
	<table border="1"><thead><tr><th></th><th>X</th><th>Y</th></tr><tr><th>1</th><th>2</th><th>3</th></tr></thead><tbody><tr><td>н1</td><td>613 139,53</td><td>2 293 277,43</td></tr><tr><td>н2</td><td>613 144,74</td><td>2 293 283,49</td></tr><tr><td>н3</td><td>613 194,26</td><td>2 293 345,65</td></tr><tr><td>н4</td><td>613 175,35</td><td>2 293 361,75</td></tr><tr><td>н5</td><td>613 128,83</td><td>2 293 304,54</td></tr><tr><td>н6</td><td>613 126,26</td><td>2 293 302,34</td></tr><tr><td>н1</td><td>613 139,53</td><td>2 293 277,43</td></tr></tbody></table>		X	Y	1	2	3	н1	613 139,53	2 293 277,43	н2	613 144,74	2 293 283,49	н3	613 194,26	2 293 345,65	н4	613 175,35	2 293 361,75	н5	613 128,83	2 293 304,54	н6	613 126,26	2 293 302,34	н1	613 139,53
	X	Y																									
1	2	3																									
н1	613 139,53	2 293 277,43																									
н2	613 144,74	2 293 283,49																									
н3	613 194,26	2 293 345,65																									
н4	613 175,35	2 293 361,75																									
н5	613 128,83	2 293 304,54																									
н6	613 126,26	2 293 302,34																									
н1	613 139,53	2 293 277,43																									



Масштаб 1:1 000

Условные обозначения:

-  - граница кадастрового квартала
-  38:30:010603 - номер кадастрового квартала
-  - границы земельных участков по сведениям ЕГРН
-  :256 - кадастровый номер земельного участка по сведениям ЕГРН
-  - границы зон с особыми условиями использования территории
-  - граница образуемого земельного участка
-  :ЗУ1 - обозначение образуемого земельного участка
-  н1 - образуемая точка, сведения о которой позволяют однозначно определить ее местоположение